



Vyřizuje:

E-mail:



město Chrudim



Resselovo nám. 77

537 16 Chrudim

Naše značka: **E12902/20**

V Praze dne: **21.3.2020**

**Vyjádření a stanovení podmínek pro udělení souhlasu s umístěním stavby v ochranném pásmu sítě technické infrastruktury ( TI ) společnosti T-Mobile Czech Republic a.s.**

Vydané podle § 101 ZÁKONA Č. 127/2005 Sb., o elektronických komunikacích a o změně některých souvisejících zákonů ( zákon o elektronických komunikacích – dále jen ZEK ), ve znění pozdějších předpisů a §161 zákona č. 183/2006 Sb., o územním plánování a stavebním řádu ( stavební zákon) či dle dalších příslušných právních předpisů

**Věc: Medlešice - splašková kanalizace**

Stupeň: Sloučené územní a stavební řízení

Na základě předložených projektových podkladů dáváme **souhlasné stanovisko k vydání Územního souhlasu / rozhodnutí (Stavebního povolení) a následně souhlas s realizací stavby.**

Dle předložených dokladů nedojde ke kolizi s technickou infrastrukturou společnosti **T-Mobile Czech Republic a.s.**

Toto stanovisko má platnost 1 rok.

Vydané stanovisko nelze prodloužit. Po uplynutí platnosti zadejte žádost o nové stanovisko.

**T-Mobile**  
T-Mobile Czech Republic a.s.  
Tomášova 2144/1  
148 00 Praha 4  
IČ 649 49 681, DIČ CZ64949681



.....  
Ochrana sítí  
Technologický úsek

**V případě doplňujících dotazů vždy uvádějte v „Předmětu“ e-mailu číslo jednací.**




Příloha č. 1

## Rekapitulace žádosti o vyjádření k existenci sítě elektronických komunikací


Číslo žádosti: **E12902/20**  
Název stavby /akce: **Medlešice - splašková kanalizace**  
Datum podání žádosti: **21.3.2020**  
Důvod žádosti: **Sloučené územní a stavební řízení**  
Popis jiného důvodu žádosti:  
Poznámka:

### Žadatel

Firma / organizace: **město Chrudim**  
IČ: **00270211**  
DIČ: **00270211**  
Kontaktní osoba:   
Adresa: **Resselovo nám. 77**  
Město / obec: **Chrudim**  
PSČ: **537 16**  
Stát:  
E-mail:  
Telefonní číslo:



### Stavebník

Firma / organizace: **město Chrudim**  
Kontaktní osoba:   
Adresa: **Resselovo nám. 77**  
Město / obec: **Chrudim**  
PSČ: **537 16**  
Stát:  
E-mail:  
Telefonní číslo:



### Stavba

Výška nad terénem (metry): **0 m**  
Projektant: **Vodárenská společnost Chrudim, a.s.**  
Druh stavby: **Liniová stavba**  
Hodnota projektu: **80 mil. Kč**  
Měsíc zahájení stavby: **03/2021**  
Měsíc ukončení stavby: **10/2022**

### Odeslání stanoviska

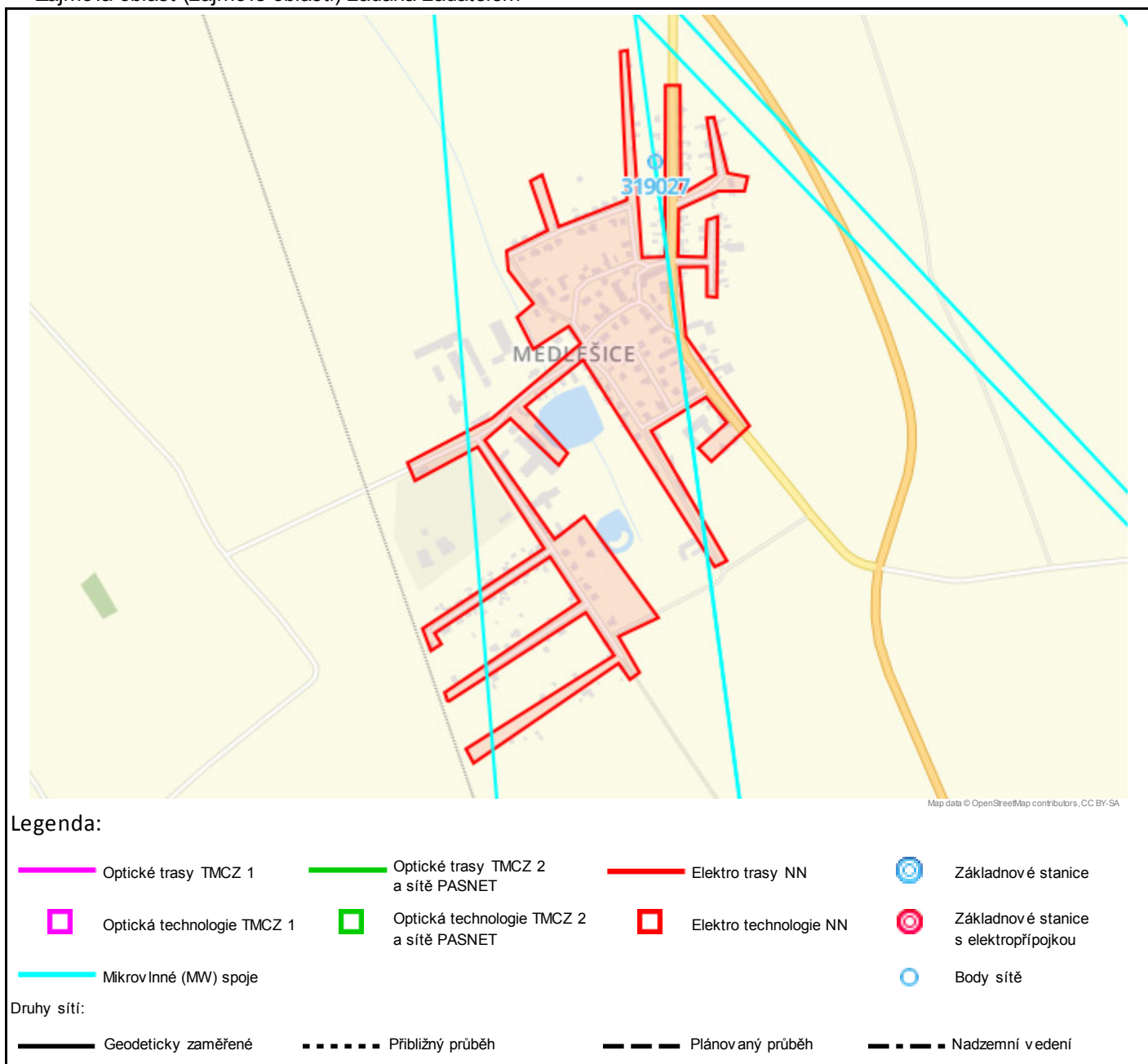
E-mail:



Příloha č. 2

## Situační plánek

Zájmová oblast (zájmové oblasti) zadaná žadatelem



Geometrie zájmové oblasti (zájmových oblastí) žádosti ve formátu WKT a souřadnicovém systému S-JTSK. Zkopírováním textu lze geometrii zobrazit v jakémkoli softwaru podporujícím formát WKT.

POLYGON((-648699.74956254 -1067856.50943681,-648428.119445351 -1067723.53279104,-648385.700874454 -1067808.3088446,-648676.822015125 -1067946.35792207,-648666.15965083 -1067973.90929782,-648379.261445377 -1067823.4268266,-648362.175158973 -1067855.60753826,-648343.054066127 -1067844.74993316,-648373.442626673 -1067774.65742728,-648296.75816471 -1067749.02750488,-648409.915688497 -1067547.72442634,-648469.168727376 -1067583.15993182,-648575.220929521 -1067387.34202352,-648523.882690597 -1067353.28305946,-648445.43297852 -1067449.20098505,-648426.750094652 -1067429.0186253,-648494.593592634 -1067335.13994282,-648378.203338459 -1067262.47555434,-648182.510434427 -1067668.36803691,-648159.078297283 -1067660.34314668,-648269.113263999 -1067406.86797726,-648161.655335791 -1067357.08954332,-648128.995049341 -1067408.12626249,-648186.497550233 -1067448.40880554,-648165.719005904 -1067475.61744181,-648088.461172385 -1067419.14324862,-648185.151874549 -1067242.23171311,-648182.288810582 -1067114.29231826,-648131.770697157 -1067119.54569558,-648138.223499881 -1067173.64270816,-648120.067893666 -1067177.35386387,-648100.999755872 -1067030.48485187,-648121.591762798 -1067034.21066643,-648131.972507053 -1067101.74801599,-648182.217779282 -1067094.20886726,-648170.419086235



-1067008.29461754,-648094.692089961 -1066984.09946944,-648046.558175607 -1066989.84057034,-648037.356320314  
-1066964.66476697,-648073.211729696 -1066953.4335708,-648086.246860797 -1066848.33234923,-648099.416798159  
-1066848.30688566,-648095.641103263 -1066953.0764925,-648163.508700908 -1066982.84544391,-648141.224354974  
-1066783.04733439,-648167.964392029 -1066779.85741783,-648205.994081996 -1067092.14525632,-648248.198355975  
-1067088.65579876,-648229.852942619 -1066707.56574839,-648243.11347842 -1066708.3017655,-648263.159261184  
-1066980.2301092,-648393.514801547 -1067014.13230796,-648412.801483888 -1066916.00917735,-648435.557949021  
-1066924.8846313,-648414.962036453 -1067018.52775279,-648494.293205742 -1067046.92554725,-648495.511017057  
-1067083.10045182,-648456.851809826 -1067148.76373354,-648489.650724776 -1067170.35121479,-648466.763289724  
-1067231.81473271,-648396.816988172 -1067197.65838755,-648379.241893298 -1067232.21270749,-648557.502304271  
-1067349.27044727,-648721.48909631 -1067411.6140943,-648711.647013677 -1067446.02075203,-648589.665597142  
-1067397.98302379,-648490.272174141 -1067597.64408457,-648730.09559795 -1067717.40754514,-648719.634186504  
-1067759.6186843,-648699.075235685 -1067749.70693562,-648708.936327729 -1067728.4350851,-648481.39320686  
-1067614.16060697,-648436.869859578 -1067702.16889138,-648703.514040108 -1067838.83112582,-648699.74956254  
-1067856.50943681))